





СУПЕР РАНДОНЕ	SUPER RANDONNEE
МИСТИЧНА СТРАНДЖА (GRAVEL)	MYSTICAL STRANDJA GRAVEL TRAIL
GPS Track: https://www.openrunner.com/r/14870933	
Места за контролни снимки. Вашият велосипед трябва да е на снимката!	Photos of Control points. Your bike must be on the photo

<p>1. Старт гр. Созопол къмпинг "Златна рибка" (0 км) → наляво към Веселие (0.2 км) → надясно към местност Бакърлъка (6.5 км)</p>	
<p>1. Start town of Sozopol camping "Goldfish" (0 km) → left to Veselie (0.2 km) → right to Bakarlaka area (6.5 km)</p>	

<p>2. Контрола №1 местност Бакърлъка - снимка на върха пред 5-те кули на мобилни оператори (13 км) → обратно към основен път → надясно към с. Веселие и с. Ясна поляна (19 км) → надясно по ул. Патрирах Евтимий към язовир Ясна поляна (29 км)</p>	
<p>2. Control №1 Bakarlaka area - photo of the peak in front of the 5 towers of mobile operators (13 км) → back to the main road → right to the village of Veselie and the village of Yasna Polyana (19 km) → right along Patrurah Evtimiy Street to the Yasna Polyana Dam (29 km)</p>	

<p>3. Контрола №2 язовир Ясна поляна - снимка от язовирната стена (36 км) → обратно към с. Ясна поляна → наляво по ул. Михаил Грджиков (41 км) → наляво по път №9009 към с. Ново Паничарево (42 км) → наляво по път №E87 (53 км) → надясно към с. Индже войвода (66 км)</p>	
<p>3. Control №2 Yasna Polyana Dam - photo from the dam wall (36 км) → back to the village of Yasna Polyana → left on Mihail Grdzhikov Street (41 km) → left on the road №9009 to the village of Novo Panicharevo (42 km) → left on the road №E87 (53 km) → right on the village of Indje Voyvoda (66 km)</p>	

<p>4. Контрола №3 с. Индже Войвода - снимка пред черква "Свети Илия" (69 км) → обратно към път №E87 → надясно по път №E87 (72.5 км) → наляво по път №907 (77 км) → надясно към с. Бяла вода (79 км)</p>	
<p>4. Control №3 Inje Voyvoda village - photo in front of St. Elijah Church (69 км) → back to the road №E87 → right on the road №E87 (72.5 km) → left on the road №907 (77 km) → right to the village of Byala Voda (79km)</p>	

5. Контрола №4 с. Бяла вода - снимка пред параклис "Света Петка" (82 км) → обратно към път №987 → надясно по път №987 (85 км) → надясно към с. Калово (96 км)



5. Control №4 village of Byala Voda - photo in front of the chapel "St. Petka" (82 km) → back to the road №987 → right on the road №987 (85 km) → right to the village of Kalovo (96 km)

6. Контрола №5 с. Калово черква "Свети Георги" (99 км) → обратно към път №987 → надясно по път №987 (102 км) → надясно към с. Заберново (105 км)



6. Control №5 village of Kalovo church "St. George" (99 km) → back to the road №987 → right on the road №987 (102 km) → right to the village of Zabernovo (105 km)

7. Контрола №6 с. Заберново параклис "Свети Георги" (112 км) → обратно към път №987 → надясно по път №987 (118 км) → надясно по път №99 към с. Граматиково (125 км) → наляво към Индипасха (138 км)



7. Control №6 village of Zabernovo chapel "St. George" (112 km) → back to road №987 → right on road №987 (118 km) → right on road №99 to the village of Gramatikovo (125 km) → left to Indipasha (138 km)

8. Контрола №7 отклонение за Индипасха (143 км) → обратно към път №99 → наляво по път №99 (148 км) → направо към гр. Малко Търново (159 км) → направо по Околовръстен път (164 км) → наляво към Мишкова нива (168 км)



8. Control №7 deviation for Indipasha (143 km) → back to road №99 → left on road №99 (148 km) → straight to the town of Malko Tarnovo (159 km) → straight on the Ring Road (164 km) → left to Mishkova Niva (168 km)

9. Контрола №8 гр. Малко Търново, тракийското светилище "Мишкова нива" (171 км) → обратно към Околовръстен път гр. Малко Търново → наляво по Околовръстен път (173 км) → наляво по път №E87 (174 км)



9. Control №8 Malko Tarnovo, the Thracian sanctuary "Mishkova Niva" (171 km) → back to the Ring Road town of Malko Tarnovo → left on the Ring Road (173 km) → left on the road №E87 (174 km)

<p>10. Контрола №9 ГКПП Малко Търново (178 км) → обратно към гр. Малко Търново → наляво по Околовръстен път (183 км) → наляво към Некропол Пропада (185 км)</p>	
<p>10. Control №9 Malko Tarnovo border checkpoint (178 km) → back to the town of Malko Tarnovo → left on the Ring Road (183 km) → left to the Nekropol Propada (185 km)</p>	
<p>11. Контрола №10 Тракийски некропол "Пропада" снимка табела в начало на пътеката (187 км) → обратно към Околовръстен път → наляво по Околовръстен път / път №Е87 (189 км) → надясно към с. Стоилово (192 км)</p>	
<p>11. Control №10 Thracian necropolis "Propada" photo sign at the beginning of the trail (187 km) → back to the Ring Road → left on the Ring Road / road №Е87 (189 km) → right to the village of Stoilovo (192 km)</p>	
<p>12. Контрола №11 с. Стоилово - снимка пред черква "Свети Илия" в центъра (198 км) → обратно към път №Е87 → надясно по път №Е87 (203 км) → наляво към с. Бръшлян (212 км)</p>	
<p>12. Control №11 Stoilovo village - photo in front of St. Elijah Church in the center (198 km) → back to road №Е87 → right on road №Е87 (203 km) → left to village Brashlyan (212 km)</p>	
<p>13. Контрола №12 с. Бръшлян - снимка пред черква "Свети Димитър" в центъра (213 км) → обратно към път №Е87 → наляво по път №Е87 (215 км) → надясно към Петрова нива (221 км)</p>	
<p>13. Control №12 Brashlyan village - photo in front of St. Dimitar Church in the center (213 km) → back to road №Е87 → left on road №Е87 (215 km) → right to Petrova niva (221 km)</p>	
<p>14. Контрола №13 местност Петрова нива - снимка пред паметника (233 км) → обратно към път №Е87 → надясно по път №Е87 (245 км) → наляво към с. Евронзово (246 км) → 500 годишен благул с. Евронзово (253 км) → направо към с. Евронзово (253 км) → направо към път №908 (261 км) → наляво по път №908 към с. Варовник (265 км) → надясно към с. Богданово (277 км)</p>	
<p>14. Control №13 Petrova Niva area - photo in front of the monument (233 km) → back to the road №Е87 → right on the road №Е87 (245 km) → left to the Evronzovo village and the village of Bliznak (246 km) → 500-year-old oak near by Evrenzovo (253 km) → straight to the village of Evronzovo (253 km) → straight to the road №908 (261 km) → left on the road №908 to the village of Varovnik (265 km) → right to the village of Bogdanovo (277 km)</p>	

15. Контрола №14 с. Богданово - снимка пред черква "Свети Свети Константин и Елена" (282 км) → обратно към път №908 → надясно по път №908 (287 км) → наляво към с. Голямо Буково (299 км) → наляво към Голямобуковски манастир „Свети Животоприемен източник“ (305 км)



15. Control №14 Bogdanovo village - photo in front of the church "Saints Constantine and Helena" (282 km) → back to the road №908 → right on the road №908 (287 km) → left to the village of Golyamo Bukovo (299 km) → left to the Golyamobukovo Monastery "Holy Life-giving source" (305 km)

16. Контрола №15 Голямобуковски манастир „Свети Животоприемен източник“ (309 км) → обратно към с. Голямо Буково → наляво към с. Кирово и с. Белеврен (313 км)



16. Control №15 Golyamobukovski Monastery "Holy Life-giving Source" (309 km) → back to the village of Golyamo Bukovo → left to the village of Kirovo and the village of Belevren (313 km)

17. Контрола №16 с. Белеврен снимка пред черква "Света Троица" (327 км) → обратно към с. Кирово и с. Голямо Буково → наляво към с. Голямо Буково (341 км) → направо към път №908 (341.5 км) → направо по път №908 (347 км) → надясно към гр. Средец (352 км) → надясно към гр. Дебелт (366 км)



17. Control №16 Belevren village photo in front of the Holy Trinity Church (327 km) → back to the village of Kirovo and the village of Golyamo Bukovo → left to the village of Golyamo Bukovo (341 km) → straight to the road №908 (341.5 km) → straight on the road №908 (347 km) → right to the town of Sredets (352 km) → right to the town of Debelt (366 km)

18. Контрола №17 гр. Дебелт - археологически музей (375 км)

→ обратно към гр. Дебелт → наляво по път №7908 към с. Присад и с. Извор (376 км) → надясно към с. Извор (390 км) → надясно по път №E87 (401 км) → наляво по път №907 (424 км) → направо по път №99 (449 км) → надясно към с. Българи (458.5 км)



18. Control №17 Debelt - Archaeological Museum (375 km)

→ back to the town of Debelt → left on the road №7908 to the village of Prasad and the village of Izvor (376 km) → right to the village of Izvor (390 km) → right on the road №E87 (401 km) → left on the road №907 (424 km) → straight on the road №99 (449 km) → right to the village of Bulgari (458.5 km)

<p>119. Контрола №18 с. Българи черква "Свети Свети Константин и Елена", място за нестинарски танци в центъра (459 км)</p> <p>→ обратно към път №99 → надясно към с. Кости (461 км)</p>	
<p>19. Control №18 village of Bulgari Church "Saints Constantine and Helena", a place for fire dances in the center (459 km)</p> <p>→ back to road №99 → right to the village of Kosti (461 km)</p>	
<p>20. Контрола №19 с. Кости снимка пред черква Св. Кирил и Методий (468 км) → обратно към път №99 → надясно по път №99 към Царево (475 км) → наляво по ул. Нестинарка (492 км) → надясно към с. Бродилово (494 км)</p>	
<p>20. Control №19 v. Kosti photo in front of the church of St. Cyril and Methodius (468 km)</p> <p>→ back to road №99 → right on road №99 to Tsarevo (475 km) → left on Nestinarka Street (492 km) → right on the village of Brodilovo (494 km)</p>	
<p>21. Контрола №20 с. Бродилово снимка пред черква "Свети Пантелеймон" (505 км) → обратно към гр. Царево → наляво към център Царево (517 км) → направо към Лозенец (519 км) → наляво към с. Фазаново (525 км) → надясно към център с. Фазаново (533.5 км)</p>	
<p>21. Control №20 Brodilovo village photo in front of St. Panteleimon Church (505 km) → back to Tsarevo → left to the center of Tsarevo (517 km) → straight to Lozenets (519 km) → left to the village of Fazanovo (525 km) → right to the center of the village of Fazanovo (533.5 km)</p>	
<p>22. Контрола №21 с. Фазаново черква "Света Марина" (534 км) → обратно към основен път → надясно към с. Писменово (535 км)</p>	
<p>22. Control №21 village of Fazanovo church "St. Marina" (534 km) → back to the main road → right to the village of Pismenovo (535 km)</p>	
<p>23. Контрола №22 с. Писменово черква "Свети Димитър" (551 км) → направо към гр. Приморско → наляво към център гр. Приморско (559 км) → надясно към център гр. Приморско (560 км) → наляво по ул. Иглика (561 км) → надясно към Бегликташ (566 км)</p>	
<p>23. Control №22 Pismenovo village, St. Dimitar Church (551 km) → straight to the town of Primorsko → left to the center of Primorsko (559 km) → right to the center of Primorsko (560 km) → left to Igliska Street (561 km) → right to Begliktash (566 km)</p>	

24. Контрола №23 Приморско Бегликташ снимка пред информационна табела (568 км)

→ обратно към гр. Приморско → надясно по ул. Трети Март и път №992 към с. Ясна Поляна (574 км)
→ направо към с. Веселие (586 км) → надясно към гр. Созопол (593 км) → наляво към Бакърлъка (596 км)

24. Control №23 Primorsko Begliktash photo in front of the information board (568 km)

→ back to the town of Primorsko → right on Treti Mart Street and road №992 to the village of Yasna Polyana (574 km) → straight to the village of Veselie (586 km) → right to the town of Sozopol (593 km) → left to Bakarlaka (596 km)



25. Контрола №24 местност Бакърлъка - снимка на върха пред 5-те кули на мобилни оператори (603 км) - от върха има прекрасна гледка към Созопол и крайбрежието

→ обратно към основен път → наляво към с. Равадиново и гр. Созопол (609 км)

25. Control №24 Bakarlaka area - photo of the peak in front of the 5 towers of mobile operators (603 km) - from the top there is a beautiful view of Sozopol and the coast

→ back to the main road → left to the village of Ravadinovo and the town of Sozopol (609 km)



26. Финал гр. Созопол къмпинг "Златна рибка" (615 км)

26. Final Sozopol camping "Goldfish" (615 km)

